

PROVINCIA DI TORINO  
COMUNE DI CARIGNANO

Via Villastellone 10040 Carignano (TO)

COMMITTENTE  
COMUNE DI CARIGNANO

Via Frichieri, n.13 10040 Carignano (TO)

TITOLO  
**INQUADRAMENTO TERRITORIALE:**  
- Foto aerea  
- Estratto di mappa catastale  
- Estratto di P.R.G.C.  
- Carta geologica-geomorfologica

PROGETTO  
1) REALIZZAZIONE DI ROTATORIA STRADALE ALL'INCROCIO TRA VIA VILLASTELLONE (S.P.122) E VIA LA GORRA  
2) SISTEMAZIONE INCROCIO TRA VIA LA GORRA E CASCINA FAUSONE  
3) REALIZZAZIONE DI MINIROTORIA NEL CENTRO DELLA FRAZIONE GORRA

**PROGETTO ESECUTIVO**  
PROGETTO PRELIMINARE approvato con D.G. n°17 del 3.02.2011  
PROGETTO DEFINITIVO approvato con D.G. n°107 del 29.04.2011

PROGETTISTI  
PLANNER  
arch. Carla Alessandria  
arch. Alberto Anania  
arch. Davide Vicenzutto

STUDIO 2C  
ARCHITETTO CRNA Diego  
PROGETTAZIONE & URBANISTICA

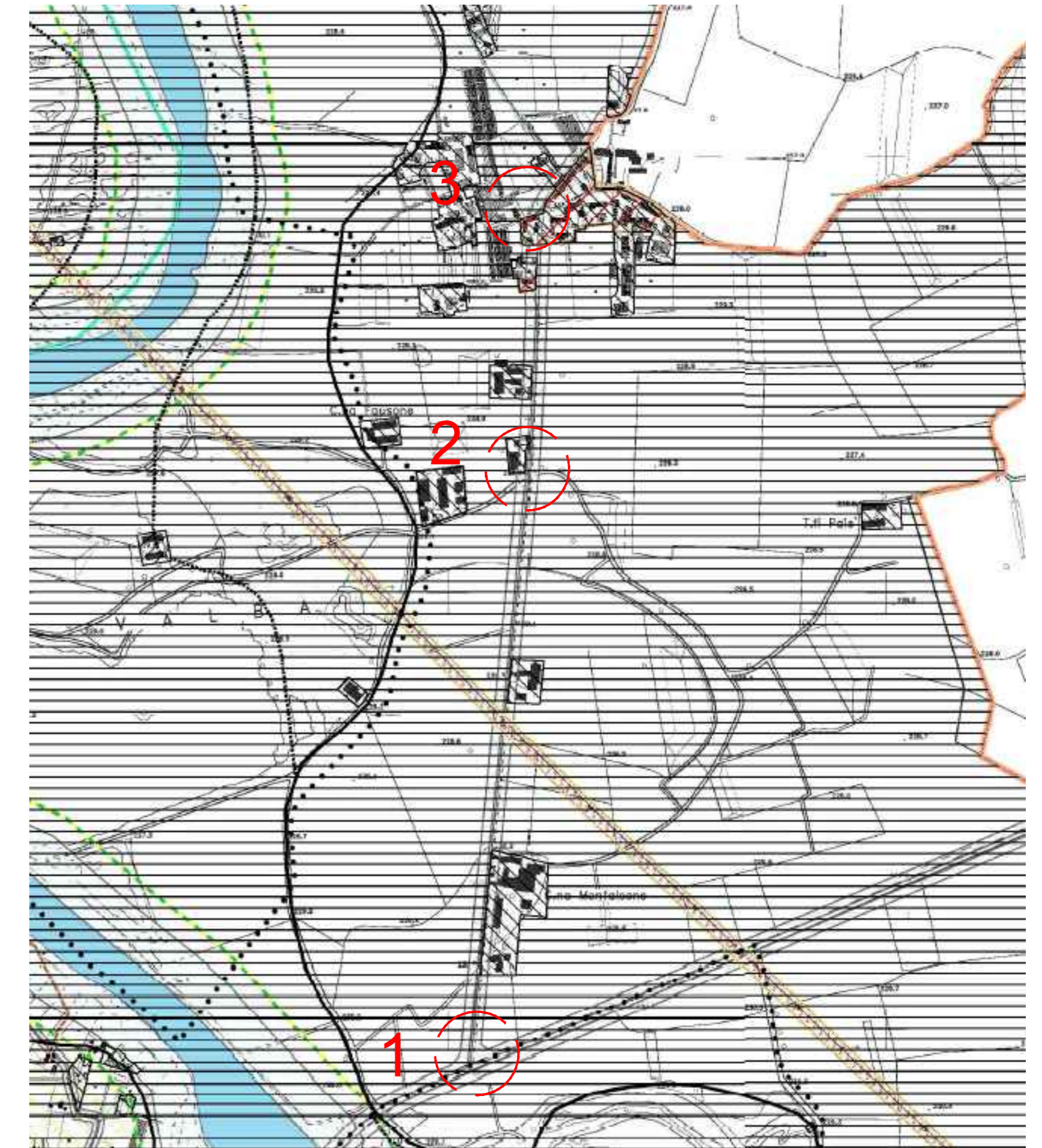
COLLABORAZIONI  
COLLABORATORI  
arch. Helene Canepa

03	EMMISSIONE								
02	EMMISSIONE								
01	EMMISSIONE								
00	EMMISSIONE								

EMMEQUATTRO s.r.l. - ITALY - 10040 POMBIS TORINESE - VIA MAGENTA, 4 TEL. +39 011 9057173 FAX +39 011 9050887 - E-Mail: info@studioemmequattro.it - P.IVA 0836202011  
EMMEQUATTRO s.r.l si riserva la proprietà di questo elaborato con la proibizione di riprodurlo o trasferirlo a terzi senza autorizzazione scritta.

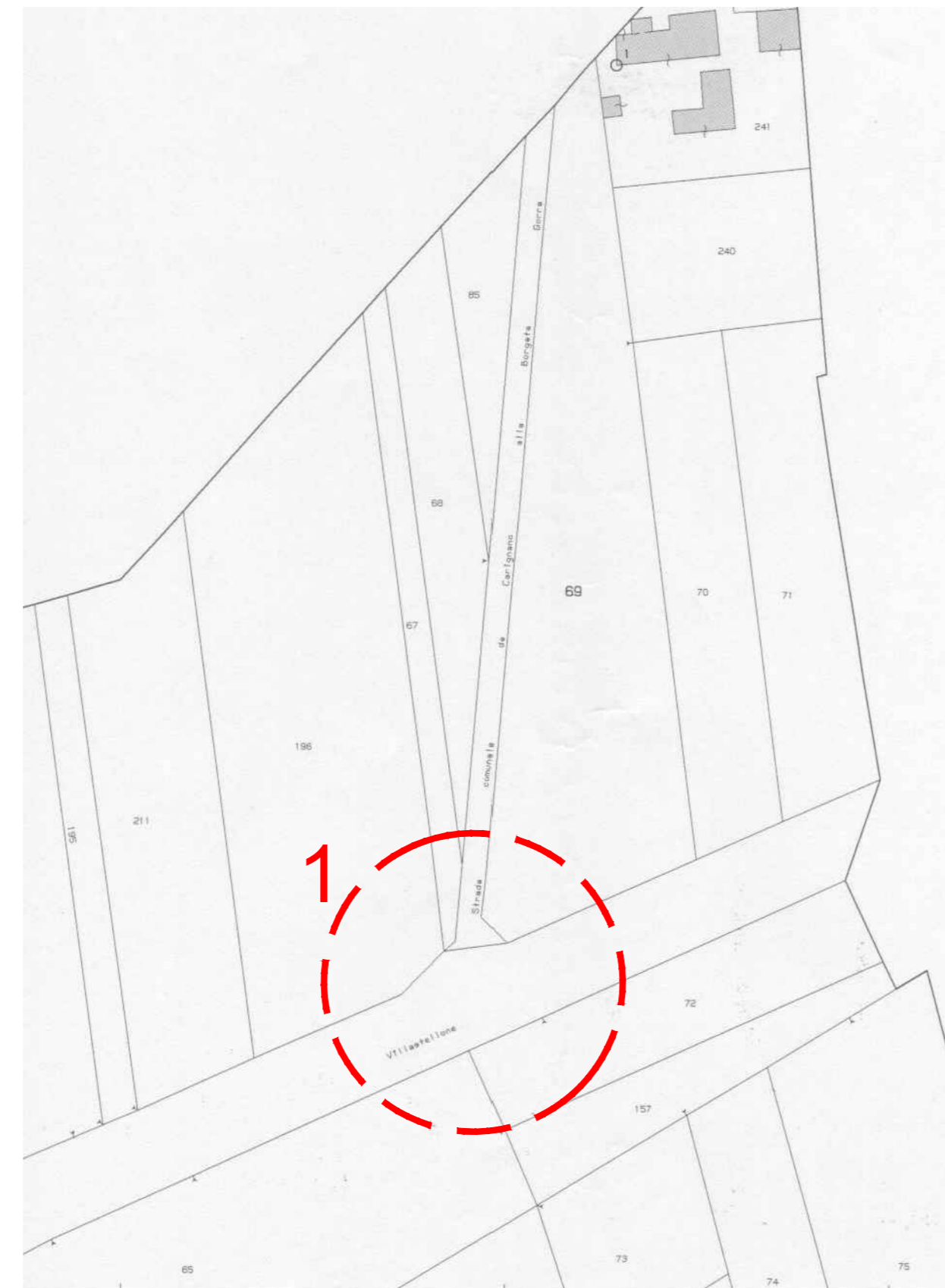


FOTO AEREA -SCALA 1:10.000



ESTRATTO DI P.R.G.C. -SCALA 1:10.000

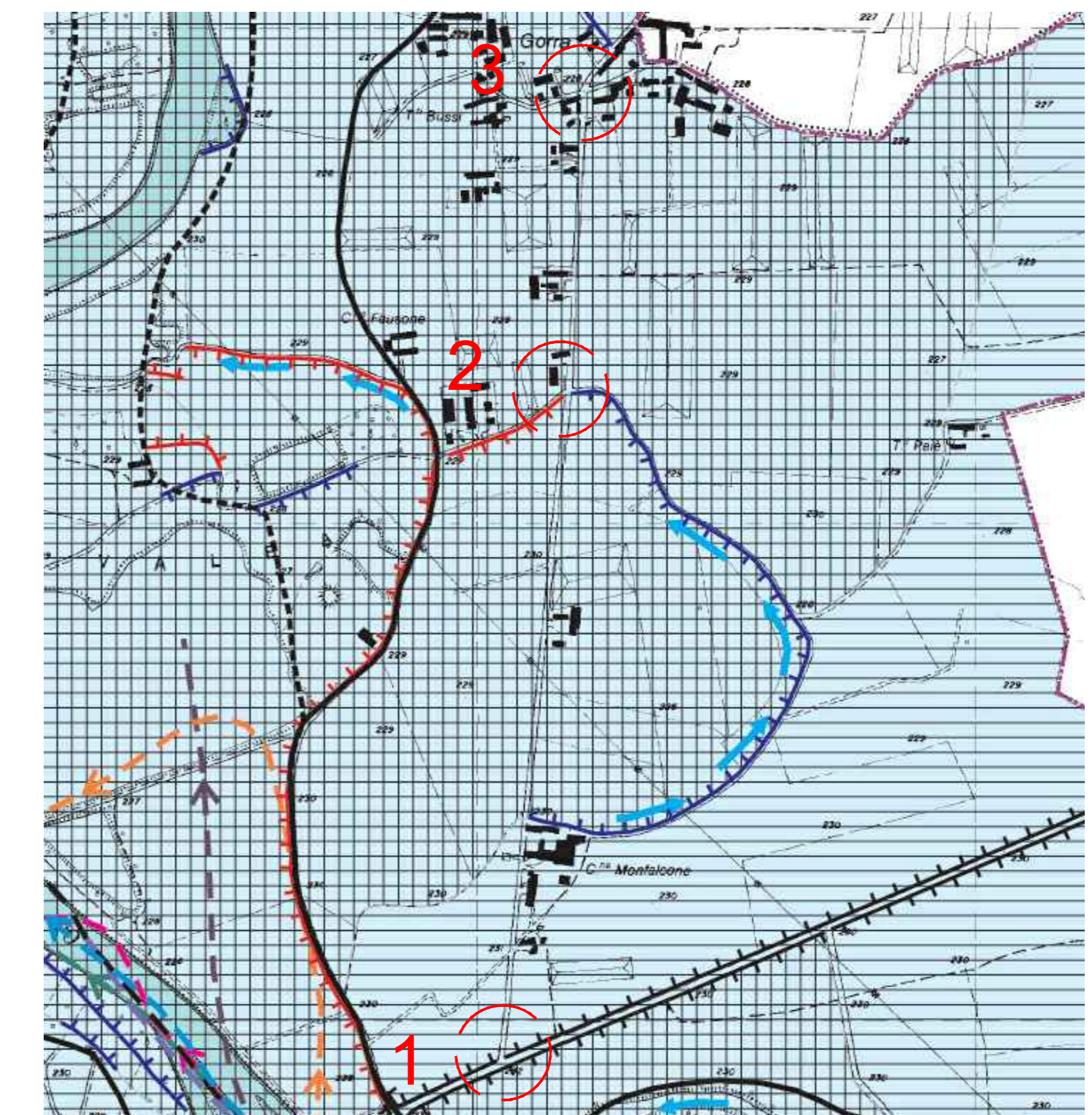
LEGENDA	
	area di intervento



ESTRATTO DI MAPPA CATASTALE AREA ROTATORIA (1) -SCALA 1:1.500



ESTRATTO DI MAPPA CATASTALE AREA AMPLIAMENTO INCROCIO(2) -SCALA 1:1.500



CARTA GEOLOGICA-GEOMORFOLOGICA -SCALA 1:10.000